

UDVIKLINGSPLAN 2009 FOR HADERUP

- med fokus på natur, kultur og fritid



RENOVERING AF JENS JENSENS ANLÆG • HJEMMESIDE • B&V MUSEUM • FLERE FODGÆNGEROVERGANGE • NY MIDTBY • MULTIBANE •

STIFORBINDELSER • HAVØRREDERNES HUS • TUNNEL UNDER A34 • SHELTERS VED CYKELSTI • LIVE ROLLESPIL I JENS JENSENS ANLÆG •

INDHOLD

Udviklingsplaner.....	2
Indledning.....	3
Haderup lokalområde i korte træk.....	4
Historisk tilbageblik.....	6
Vision og værdier.....	8
Indsatsområder.....	9
Forskønnelse og områdefornyelse i bymidten.....	10
Bedre forhold for vores gæster og turister.....	12
Forbedring af naturen.....	14
Mere trafikikkerhed i lokalområdet.....	16
Kultur og fritid for alle.....	18
Nye bosætningsmuligheder.....	20
Projektkatalog.....	22
Handleplan.....	23

velfungerende landsbyer.

Formålet med planerne

Formålet med udviklingsplanerne er:

- at vise nye veje og handlinger og medvirke til at skabe fremskridt i lokalområdet;
- at synliggøre områdets kvaliteter og muligheder;
- at styrke samarbejde og fællesskab både i lokalområdet og mellem lokalområde og kommunen;
- at bygge på stærk lokal forankring og inspirere de enkelte lokalsamfund til i højere grad selv at tage hånd om udviklingen.

Borgerne i lokalområdet er nøgleaktører i arbejdet med udviklingsplanerne. Den enkelte plan er først og fremmest lokalområdets egen plan, idet der lægges stor vægt på at udnytte de lokale kræfter. Samtidig afdækker planerne en række kommunale opgaver, som også skal løftes for at skabe de bedst mulige rammer for et aktivt borgerengagement i udviklingen på landet.

Udviklingsplanen – et samarbejdsprojekt

Udviklingsplanen er udarbejdet i et samarbejde mellem borgerne i Haderup, LAG Herning, Herning Kommune og NIRAS Konsulenterne i efteråret 2009. Et eksemplar af planen kan downloades på www.lag-herning.dk.

UDVIKLINGSPLANER

LAG Herning og Herning Kommune besluttede i foråret 2009 at igangsætte udarbejdelsen af udviklingsplaner for landsbyerne Ilskov og Haderup.

Udviklingsplanerne skal medvirke til at skabe aktive og levedygtige lokalsamfund og sikre, at Herning Kommune fortsat er kendetegnet ved sine mange



Kultur- og Idrætscenter



Udsigtspunkt



Jens Jensens Anlæg

INDLEDNING

Haderup er en landsby med mange kvaliteter. Beliggenheden midt imellem fire store byer og midt i et smukt naturlandskab gør byen ideel som bosætningssted for bl.a. pendlere. Her er et aktivt og alsidigt kultur- og fritidsliv, som i høj grad knytter sig til naturen i området. Derfor er det nærliggende at tage udgangspunkt i disse tre emner og styrkerne – natur, kultur og fritid – når der skal etableres et afsæt og fastlægges et realistisk fokus for den fremtidige udvikling i Haderup.

Udviklingsplanens indhold

Udviklingsplanen beskriver dels vores ønsker til en god og hensigtsmæssig udvikling i Haderup, dels hvordan vi mener, den kan opnås.

Udviklingsplanen indeholder følgende:

- Haderup lokalområde i korte træk.
- Historisk tilbageblik.
- Vores vision og værdier.
- Indsatsområder, som beskriver de områder og projekter, der skal gang i.
- En prioriteret handleplan, med en beskrivelse af de projekter, vi prøver at sætte gang i her og nu.

Sådan er udviklingsplanen blevet til

Den 15. September 2009 mødtes borgere fra Haderup med LAG Herning, Herning Kommune og NIRAS Konsulenterne. Mødet blev indledt med en byvandring og besigtigelse af Haderup. Formålet med mødet var at gennemgå og debattere lokalområdets situation, funktioner, kvaliteter, problemer, udfordringer og udviklingsmuligheder.

Besigtigelsen og indlæggene på mødet dannede efterfølgende grundlag for udarbejdelsen af et forslag til udviklingsplan for Haderup.

Planforslaget blev fremlagt på et nyt borgermøde, hvor de fremmødte fik mulighed for at bidrage med deres synspunkter og prioritere de foreslåede projekter.

Efterfølgende har borgerne i Haderup haft mulighed for at komme med yderligere forslag og indsigelser til planforslaget, hvorefter udviklingsplanen er blevet rettet til og offentliggjort.



Sneglehuset



Haderup Kirke



Haderup Ådal

HADERUP LOKALOMRÅDE I KORTE TRÆK

Vi har en enestående natur

Det er ikke kun i forhold til de større byer, at Haderup har en attraktiv beliggenhed. Vi kan også glæde os over naturskønne omgivelser med både skove, hedearealer, enge, søer og vandløb. Blandt højdepunkterne er Haderis Å, som afgrænser byen mod øst. Åen slynger sig i sit naturlige forløb og byder på et rigt dyre- og planteliv, hvor særligt den store bestand af havørred skal fremhæves. Nord for Haderup ligger den 154 ha store Stubbergård Sø, hvori der både kan fiskes og bades, og i vest ligger Sevel og Feldborg plantager, hvor man kan gå på svampejagt eller løbe en tur rundt på skovvejene. I syd ligger Gindskov Krat, som er et fredet naturareal med gamle egekrat, vandløb og åbne hedearealer.

Midt mellem 4 store byer

Med hovedvejene A16 (Holstebro-Viborg) og A34 (Skive-Herning) lige udenfor garagen er der ikke langt til de større byer i området. Således ligger byerne Holstebro, Herning, Skive og Struer alle inden for 35 minutters kørsel i bil. Den centrale beliggenhed betyder, at man fra vores lokalområde kan nå et stort udbud af forskellige arbejdspladser, indkøbsmuligheder og kulturelle tilbud inden for en rimelig transporttid. Vi har også gode busforbindelser til de fire store naboer, og dette sammen med den centrale beliggenhed og den enestående natur gør Haderup til den ideelle pendlerby.

Gode faciliteter

Beliggenheden i en attraktiv natur smitter også af på det store udvalg af aktiviteter i byen. Rideskolen i syd og spejderhytten i vest byder på mange oplevelser i naturen for alle aldre. Sportsfisker- og jagtforeningen nyder også godt af den flotte natur omkring Haderup.

Midt i byen ligger Kultur- og idrætscenteret, som danner rammen omkring et mangfoldigt foreningsliv. I centeret er der spinningrum, sportshal, festlokaler, mødelokaler og skydebaner i kælderens, hvor skytteforeningen holder til.

Vi har også en velfungerende daginstitution med børnehave og SFO samt dagplejere, der tager sig af de små. De lidt større børn går på Haderup Skole fra børnehaveklasse til 9. klasse, og for de ældre danner plejecenteret en tryk ramme.

Vi er også stolte af Jens Jensens Anlæg og vores museum, som er med til at give identitet til byen.

Sammenhold

I Haderup har vi et godt sammenhold. I løbet af året gennemfører vi mange arrangementer, som er med til at styrke fællesskabet i byen. Byfesten er et af årets højdepunkter, men vi samles også om den årlige revy, julefrokosten, høstfesten og fællesspisning. Kirken, som ligger midt i byen, er også et naturligt samlingspunkt og er i løbet af året vært for forskellige foredrag og koncerter.



Museum

Befolkningstallet skal fastholdes

Haderup har en god størrelse. Vi er omkring 600 indbyggere, men desværre ser det i følge befolkningsprognosen (Herning Kommune, 2009) ud til, at vi bliver færre frem mod 2020. Derfor vil vi gøre en aktiv indsats for, at flere får lyst til at bo i vores by og færre ønsker at flytte.

Erhvervsmuligheder i Haderup

Haderup byder umiddelbart ikke på erhvervsmuligheder for større virksomheder. Men med den centrale beliggenhed er der gode muligheder for mindre virksomheder (håndværk og service) samt for mere ultra-traditionelle erhverv, som ikke har de store pladsbehov. De nuværende virksomheder ligger overvejende i den nordvestlige del af byen.



Haderis Å



Infotavle ved Haderis Å




Fødselsdagsfest i Anlægget



Jens Jensens Anlæg



Fastelavn



B & V skulptur



Opholdsplads ved Haderis Å



Opholdsplads ved Haderis Å



Kunsthandel i bymidten

HISTORISK TILBAGEBLIK


Helt op til 1926 udgjorde Haderup Sogn landets største med 32.000 tdr. land. Samtidigt var det også sognet med én af de laveste befolkningstætheder. Dengang var det de store hedeflader, som var karakteristisk for landskabet. Hedearalerne findes stadig i området, men store dele af dem er i dag opdyrket eller tilplantet med skov.

Haderup Kirke er byens ældste bygning. Det er en middelalderkirke fra 11-1200 tallet som hørte under Stubberkloster. Kirken er i dag "gemt" bag levende hegn, bebyggelse og plantager, men sådan har det ikke altid i været. I gamle dage kunne kirken ses milevidt, og særligt kirketårnet med det blå blytag lyste op i det åbne hedelandskab, hvilket også var grunden til, at kirken fik sit tilnavn "Den blå due"

I starten af 1800 tallet var der flere gårde i Haderup Sogn, som havde købmandshandel. I takt med opdyrkningen af heden begyndte udviklingen af Haderup som landsby, og snart var der brug for en smed, en bager, en skomager og endnu en købmandshandel.



Haderup Apotek 1915



Tank stationen på Nørregade.



Gamle Trines hus med lyngblandet tag og opstablet lyngtørv på væggene. (1923)



En af de første biler i Haderup vises frem foran Posthuset på Nørregade.


(Haderup Sogns Historie i Mands Minde, 2004)

Haderups matador

I starten af 1900 tallet blev købmandshandelen overtaget af handelsmanden Jens Jensen. Han var en driftig handelsmand, som handlede med alt fra kolonialvarer til landbrugsmaskiner og grise.

Vest for købmandsgården lå en grusgrav, som Jens Jensen fik omdannet til et smukt haveanlæg. Anlægget, som i dag kaldes Jens Jensens Anlæg, blev allerede i Jens Jensens levetid et samlingspunkt for egnen. Her blev der holdt grundlovstaler, dilettantforestillinger og forskellige optrin. Den eneste begrænsning for brugen af anlægget er fru Jensens krav om, "at der ingensinde i Anlægget må serveres eller nydes spiritus". I anlægget opførte Kirstine og Jens Jensen et egnsmuseum. Udstillingen bestod dengang af gamle ting og sager som Jens Jensen havde købt af den lokale bager. I dag fungerer bygningen stadig som museum med forskellige fund fra området og beretninger fra hedebondens liv.

Jens Jensen fik ideen og betalte for anlægget, men at anlægget stadig står i dag er en anden mands fortjeneste. Jens Peder Pedersen også kaldet Pe' Herrup var murer og byggede ene mand alle de stensætninger, som stadig står i anlægget og giver området en helt særlig karakter.



Håndværkere foran Jens Jensens forretning



Den gamle skole før ombygningen



Jens Jensens Maskinhandel



Den gamle skole efter ombygningen

(Haderup Sogns Historie i Mands Minde, 2004)

VISION OG VÆRDIER

Et samspil mellem natur, kultur og fritid

I udviklingen af Haderup er det vigtigt, at vi har fokus på de områder, hvor potentialet er størst. Derfor har vi valgt at fokusere på natur, kultur og fritid, som er nogle af vores væsentligste værdier.

Vi ønsker, at udvikle endnu flere natur-, kultur- og fritidstilbud og sørge for en stor diversitet i tilbuddene, så der er aktiviteter for alle. Udviklingen skal især medvirke til:

- at styrke sammenholdet i byen
- at tiltrække nye beboere og
- at tiltrække besøgende og turister

En oase på heden

Haderup skal være en oase på heden. Naturen giver identitet til vores by og er en af de attraktioner, som trækker mange nye beboere og besøgende til byen. Derfor er det vigtigt, at vi beskytter naturen og styrker de naturværdier, som findes i lokalområdet. Når vi højner kvaliteten af vores natur og skaber bedre adgangsforhold til naturen, øger vi samtidig livskvaliteten i Haderup.

Vægt på trafiksikkerheden

Haderup er byen i midten med gode trafikforbindelser til de store byer. Hovedvej A 34 er således en vigtig

forbindelse mellem Herning og Skive, men samtidig en stor barriere for gående og cyklende i Haderup.

Vi ønsker at øge trafiksikkerheden, så Haderup bliver en by, hvor man kan færdes trygt og uden problemer sende sine børn af sted på cykel til skole.

Et godt sted at blive gammel

Haderup skal være et trygt og spændende sted at vokse op i, men det skal også være en by, hvor vi har lyst til at blive boende, når vi bliver gamle. Vi ønsker derfor, at der skal være aktiviteter og arrangementer for alle aldre samt at forbedre boligudbudet for ældre.

En attraktiv bymidte

Mange mennesker kører hver dag gennem Haderup uden at bemærke byens kvaliteter. Vi ønsker derfor at skabe forbedringer i bymidten, som kan medvirke til at synliggøre byens kvaliteter ved at forskønne, om-danne og forbedre de bestående forhold.

Dette vil samtidig øge livskvaliteten for os som bor i Haderup.



Haderis Å



Arrangement i Kultur- og Idrætscenteret



Torvet

INDSATSOMRÅDER

Haderup skal fortsat være et godt sted at bo. Derfor har vi besluttet os for at udvælge 6 indsatsområder, som udviklingen af byen skal tage afsæt i. Det drejer sig om:

1. Forskønnelse og områdefornyelse i bymidten
2. Bedre forhold for vores gæster og turister
3. Forbedring af naturen
4. Mere trafiksikkerhed i lokalområdet
5. Kultur og fritid for alle
6. Nye bosætningsmuligheder

Under hvert indsatsområde ser vi nærmere på, hvordan og med hvilke projekter vi kan realisere de visioner og værdier, vi ønsker for Haderup i fremtiden.



1. FORSKØNNELSE OG OMRÅDEFORNYELSE I BYMIDTEN

Identitet og synlighed af Haderups kvaliteter hænger nøje sammen med udseendet og det indtryk man umiddelbart får af byen, når man kører igennem den eller gør holdt. Vores bymidte er stedet, hvor vi handler og hvor vi stopper op for at mødes med andre beboere. Men det er også byens ansigt udadtil, da det ligger ud til den trafikerede Herningvej.

Det er vigtigt at bymidten er et attraktivt sted både for de gennemkørende og for beboere og gæster, som opholder sig i bymidten. I dag har vi et udmærket parkeringstov med muligheder for ophold, men der er behov for en forbedring af omgivelserne – især nord for Åbakkevej og øst for Nørregade.

Vi ønsker derfor en forskønnelse af bymidten, så det bliver et rart og smukt sted at opholde sig, og et sted, hvor man hurtigt og nemt kan klare sine indkøb.

I området nord for Åbakkevej og øst for Nørregade foreslår vi, at der gennemføres en områdefornyelse gerne i kombination med nye seniorboliger på den østligt placerede grund (boligselskab). Det "nye" byområde skal fungere i samspil med de eksisterende forretninger og funktioner og give mulighed for, at nye butikker, mindre erhverv og boliger kan etablere sig i spændende og gode omgivelser.

For at skabe sammenhæng i udviklingen af den nye bymidte bør forskønnelsen og områdefornyelsen ske samtidig med en evt. trafiksanering af krydset Herningvej og Kirkevej.



Den gule stiplede linie viser den del af bymidten som skal forskønnes og fornyes.



Tankstationen og købmanden er en del af området, hvor der foreslås områdefornyelse

I den gule bygning, som tidligere husede banken og lægehuset, er der mulighed for, at nye service erhverv kan flytte ind

2. BEDRE FORHOLD FOR VORES GÆSTER OG TURISTER

Hvis vi ønsker at øge antallet af besøgende i Haderup, er det nødvendigt, at øge synligheden af byen for dem, som ikke kender Haderup i forvejen. Vi har en skøn natur, men adgangen til og informationen om vores natur kunne godt være bedre.

Derfor ønsker vi

- at udvide den nye sti ved Haderis Å med en længere stiforbindelse langs åen.
- at etablere en cykelsti mellem Stubbergård Sø og Haderis Å og videreføre det netværk af natur- og kulturformidling som allerede er etableret rundt om Stubbergård Sø.
- at skabe en cykelforbindelse til Alhedestien for at forbedre forholdene for cykelturister og koble os på en sti som går fra Herning til Viborg.
- at etablere en stiforbindelse mellem de to turismemagneter i byen: Jens Jensens Anlæg og Haderis Å via en tunnel under Herningvej.



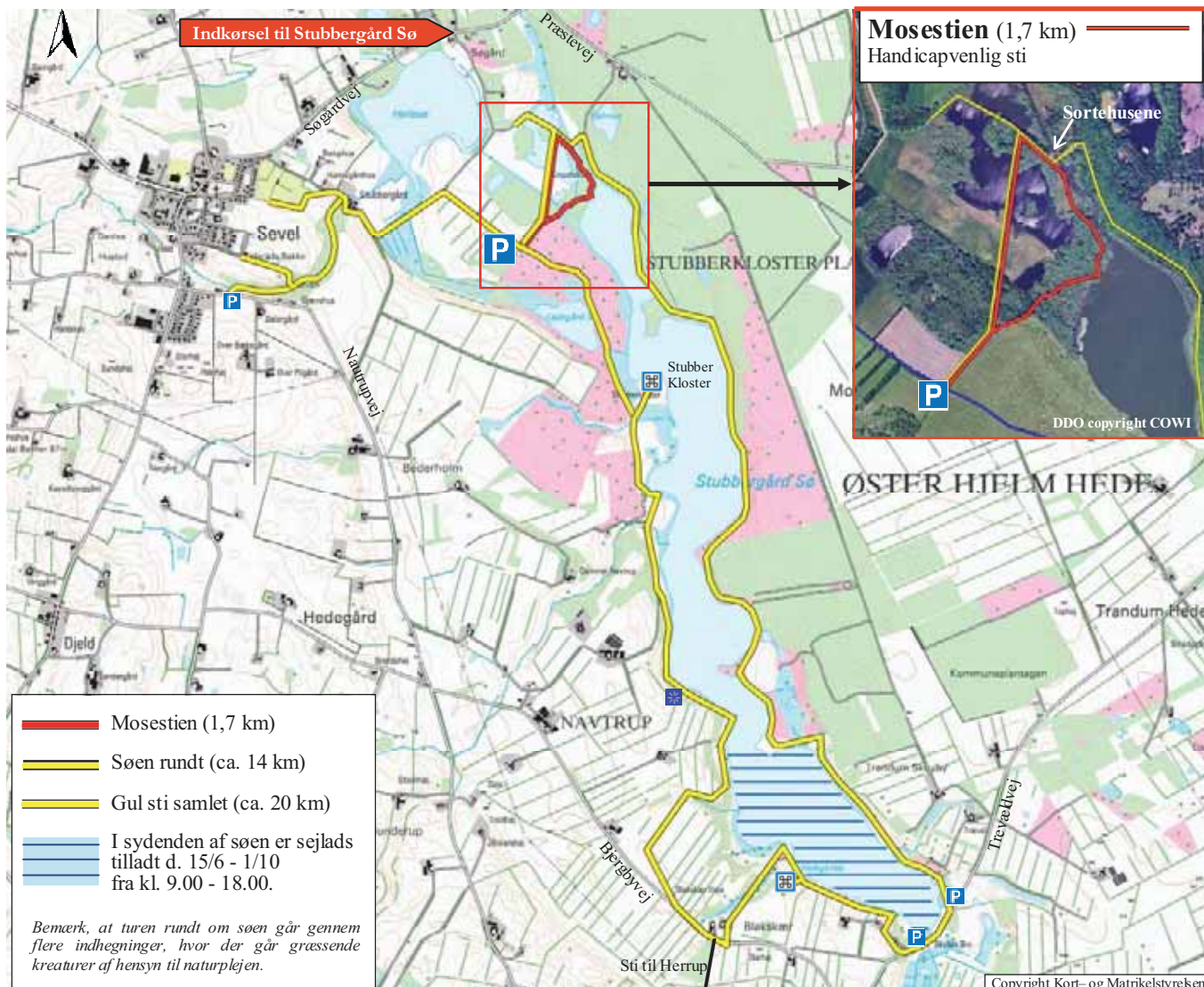
Nye stiforbindelser forbedrer adgangen til naturområderne i Haderup og omegn.

For at styrke oplevelsesudbuddet i lokalområdet ønsker vi

- at realisere planerne om et Havørredernes Hus, hvor lystfiskere og andre interesserede kan mødes.
- at etablere et museum, som fortæller om B&V og viser de mange opfindelser, som i tidens løb er opfundet her.
- at opsætte infotavler ved Haderis Å og Jens Jensens Anlæg, som fortæller om naturen og byens historie.

I dag er der ikke mange muligheder for at overnatte i Haderup. Det er et problem, når der fx er større arrangementer i byen. Derfor foreslår vi, at der etableres nye overnatningsmuligheder i Haderup. Konkret kan det være:

- mindre hytter på græsarealet mellem parkeringspladsen og Kultur- og Idrætscenteret. Hytterne vil være et tilskud til arrangementerne i centeret.
- shelters på primitive overnatningspladser for vandrere og cyklister i tilknytning til cykel- og vandrestier.



Kort fra en brochure om Stubbergård Sø som viser stiforløbet rundt om søen

3. FORBEDRING AF NATUREN

Kvaliteterne i Haderup er stærkt forbundet med naturen. Den er til glæde for os som bor her og for dem som besøger os. Skal vi derfor forbedre Haderup som en bosætningsby og en turistby, er det meget vigtigt, at vi forbedrer forholdene for naturen.

Værdifulde naturområder er beskyttet under Naturbeskyttelseslovens § 3. Omkring Haderup findes en stor koncentration af § 3 beskyttede naturområder langs Haderis Å og eng-områderne syd for byen. Vest for Jens Jensens Anlæg findes der også et værdifuldt eng- og moseareal, som dog er afskåret fra de øvrige naturområder ved Herningvej.

For at skabe en optimal sammenhæng mellem vådområderne henholdsvis vest og øst for Herningvej foreslår vi, at der etableres en flora- og faunapassage under vejen. Passagen placeres som en del af den ønskede stiforbindelse under vejen.

Samtidig med, at vi skaber sammenhæng mellem de to naturområder, kan vi forbedre naturværdierne i det § 3-beskyttede naturområde vest for Jens Jensens Anlæg ved at genoprette det rørlagte vandløb, som løber igennem Anlægget.

Mere natur og større sammenhæng mellem de enkelte naturområder vil skabe grobund for flere tiltag på naturområdet. Det kan fx være til formidling af naturen via en naturvejleder eller ved etablering af en naturskole.

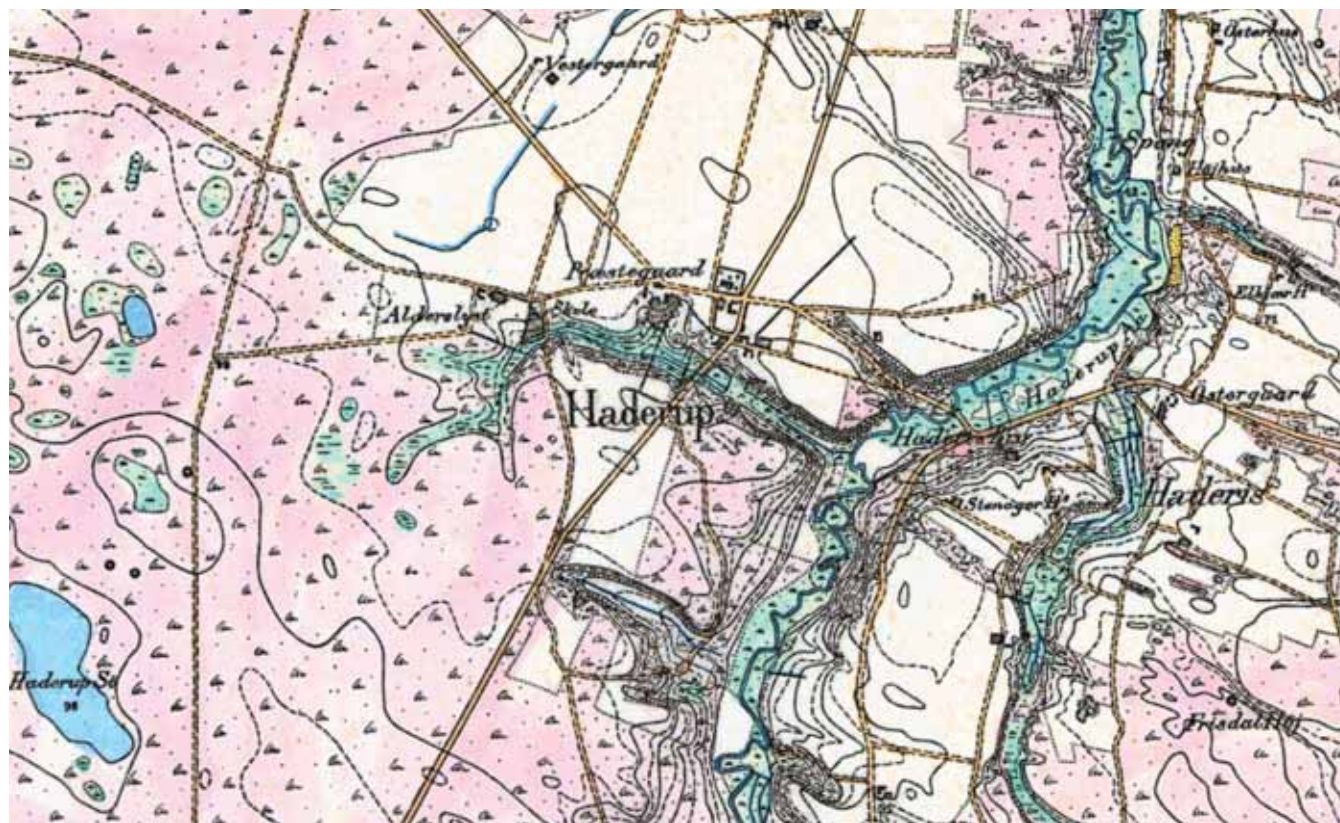


En tunnel under Herningvej vil være med til at forbedre sammenhængen mellem de værdifulde naturområder i Haderup.

Genopretning af Haderup Sø

Lokalrådet i Haderup har i mange år arbejdet på at få etableret en bynær sø sydvest for Haderup. En oplagt placering er, hvor den tidligere Haderup Sø lå mellem Hedevej og Bjørnkjærvej i udkanten af Feldborg Plantage. Søen er i dag drænet og jorden er dyrket.

Med Stubbergård Sø som inspiration bør der desuden etableres gang-/cykelsti og informationsmateriale om søen og området.



Historisk kort fra perioden 1842-1899. Sydvest for Haderup ses Haderup Sø som nu er drænet væk. (KMS)

4. MERE TRAFIKSIKKERHED I LOKALOMRÅDET

Haderups centrale beliggenhed betyder, at der er en del gennemkørende trafik i byen, som skaber farlige situationer - især for de bløde trafikanter. Det er primært hovedvej A34 mellem Herning og Skive (Herningvej), som udgør et problem. Derfor ønsker vi, at trafiksikkerheden øges på strækningen gennem Haderup.

I Haderup ligger der to store boligområder vest for Herningvej. De er begge afskåret fra skole, daginstitution og fritidstilbud, der alle ligger øst for den store vej. Derfor ønsker vi at skabe flere sikre overgange mellem de to områder. Da Herningvej samtidig er at betragte som en skolevej er det også et ønske, at der etableres fortov og cykelstier på de strækninger, hvor skolebørn færdes.

I 2008 har Haderup Borgerforening udarbejdet et forslag til en aflastning af Haderups infrastruktur. Forslaget fokuserer på en optimering af trafiksikkerheden på Herningvej samt på Kirkevej og Åbakkevej, som krydser Herningvej.

Ved sammenligning af "Haderups eksisterende infrastruktur" og "Forslag til aflastning af Haderups infrastruktur" fremgår det, hvilke forbedringer og ændringer vi foreslår for at øge trafiksikkerheden i Haderup.

Haderup eksisterende infrastruktur

Tegnforklaring

Zoner

30 km/t

40 km/t

Park område

Centrum

Signatur



Fodgængerfelt



Chikane stor



Forslag til aflastning af Haderups infrastruktur

Tegnforklaring

Zoner

- 30 km/t
- 40 km/t
- Park område
- Centrum

Signatur

-  Lyskryds
-  Fodgængerfelt
-  Fodgængerfelt + bump
-  Chikane lille
-  Chikane stor
-  Chikane med fodgængerfelt
-  Dobbelt cykelsti
-  Kombineret cykelsti og fortov



5. KULTUR OG FRITID FOR ALLE

På kultur- og fritidsområdet er vi i forhold til mange andre landsbyer godt stillet i Haderup. Vores Kultur- og Idrætscenter udgør således en særdeles god ramme om idræts- og foreningslivet, og der er et stort potentiale i at øge kultur- og fritidstilbudene i Jens Jensens Anlæg. Flere aktiviteter og arrangementer i lokalområdet vil styrke sammenholdet og være med til at gøre Haderup kendt som en by, hvor der sker noget.

Jens Jensens Anlæg

Da haven blev anlagt for godt 100 år siden, blev den ofte brugt til at afholde arrangementer, som trak folk fra nær og fjern. Vi ønsker at genskabe brugen af anlægget og samle folk fra Haderup og omegn, ved at afholde forskellige kulturelle arrangementer. Arrangementer og tiltag som allerede er blevet foreslået er:

- En visefestival
- Live Rollespil for børn og unge
- En friluftsscene med teaterforestillinger

Før vi tager anlægget i brug til disse formål, vil det dog være formålstjenligt at gennemføre en renovering, baseret på en genopretnings- og plejeplan for det attraktive og historiske anlæg.

Hjemmeside

Vi har hårdt brug for en hjemmeside, hvor vi kan orientere om stort og småt i lokalområdet. Det er her vi i fremtiden kan fortælle om Haderup, både når det drejer sig om byens historie og når alle områdets beboere

skal orienteres om, hvad der er på programmet i den kommende tid.

Men også når der skal reklameres for alle de nævnte arrangementer, så folk fra nær og fjern kan blive orienteret og få mulighed for at deltage.

Derfor har vi brug for en hjemmeside, som kan vedligeholdes og opdateres af alle beboere i byen.



Kultur- og Idrætscenteret



Åben plads i Jens Jensens Anlæg



Friluftsscenen ved Arnbjerg i Varde

Børne- og ungdomshus

Der er et rigt foreningsliv i Haderup, som tilbyder mange forskellige aktiviteter for børn og unge. Men der efterspørges et værested for børn og unge, hvor det er muligt at samles uden at skulle tilmelde sig en forening. Det gamle missionshus er nævnt som en mulig placering for et børne- og ungdomshus.

Multibane

For at forbedre udfoldelsesmulighederne for børn og unge i Haderup ønsker vi at etablere en multibane tæt op ad skolen. En multibane er et idrætsareal med baner, som har den fordel, at samme areal kan anvendes til flere forskellige sportsgrene.



Legeplads på campingpladsen



Kultur- og Idrætscenteret



Integreret institution Fristedet



Haderup Rideskole



Fodboldbane ved skolen



Feltbane ved skolen



Feltbane ved skolen



Spejderhytte



Kultur- og Idrætscenteret

6. NYE BOSÆTNINGSMULIGHEDER

Vi synes, at Haderup er et fantastisk sted at bo. Det skal folk uden for lokalområdet også vide. Derfor skal vi synliggøre kvaliteterne ved at bo i Haderup.

Der er stadig ledige grunde til salg øst for skolen. Det er vigtigt, at vi gør en indsats for at øge opmærksomheden omkring dem fx ved alternative salgskampagner, utraditionel skiltning og ved annoncer i midtjyske aviser samt på forskellige relevante hjemmesider (inkl. vores egen, når den er etableret).

Et forslag kan også være, at ændre størrelsen på de udstykkede grunde, så der kommer flere storparceller til salg i lokalområdet.

Nye Seniorboliger

Det er vigtigt at tiltrække nye beboere for at kunne bevare de faciliteter, som er nødvendige for en by i udvikling, men lige så vigtigt er det at holde på dem, som allerede bor i byen.

De ældre mangler attraktive seniorboliger og disse kan som tidligere nævnt placeres i forbindelse med områdefornyelsen i bymidten.



Nye seniorboliger kan evt. placeres i dette grønne gennemgangs område øst for købmanden.

Nye byudviklingsmuligheder

Selvom der stadig er ledige grunde til salg i Haderup, er det væsentligt at tænke på, i hvilken retning vi ønsker udviklingen af Haderup by på længere sigt. Det er vigtigt, hvis vi ønsker indflydelse på, hvordan vores by skal forme sig i fremtiden.

Flere har peget på en ny udstykning øst for Haderup ved Haderisvej. Her vil der være en enestående udsigt over det snoede forløb ad Haderis Å og de tilstødende engarealer. Uanset de store attraktioner i området vil en "løsrevet" udstykning i det åbne land være i konflikt med bestemmelserne om nyudstyknings her og derfor ikke være mulig.

Der er også indkommet forslag om en ny udstykning nordøst for byen som en forlængelse af de seneste udstykninger. Fordelene ved en byudvikling mod nordøst er, at området er tæt på Haderis Å og skole, indkøbscenter i bymidten.

Et andet forslag går på at udvide byen mod sydvest med nye boligområder vest for Skovvænget. Forslaget er inspireret af et byudviklingsprojekt i Holstebro "Sletten", hvor klynger af boliger med grønne områder i midten udgør et nyt boligkvarter.



Et forslag går på at udvide Haderup mod sydvest. Forslaget er inspireret af et byudviklingsprojektet "Sletten" øst for Holstebro (www.tusindaarshaverne.dk).

PROJEKTKATALOG

	Status
BEDRE FORHOLD FOR VORES GÆSTER OG TURISTER	
• Udvidet sti langs Haderis Å	
• Sti til Stubbergård sø	
• Sti til Alhedestien mellem Herning og Viborg	
• Sti mellem Jens Jensens Anlæg og Haderis Å	
• Infotavler ved Haderis Å og Jens Jensens Anlæg	
• Oprette en naturvejleder stilling	
• Naturskole	
• B&V Museum	
• Gæstehytter ved Kultur- og Idrætscenteret	
• Shelters ved cykelsti	
• Havørredernes Hus	
FORBEDRING AF NATUREN	
• Genoprette rørlagt vandløb i Jens Jensens Anlæg	
• Genoprette Haderup Sø	
NYE BOSÆTNINGSMULIGHEDER	
• Storparceller til salg på Åskrænten og Ved Hegnet	
• Nye seniorboliger	
• Nye bolig udstykningsmuligheder mod NØ eller SV	

	Status
FORSKØNNELSE OG OMRÅDEFORNYELSE I BYMIDTEN	
MERE TRAFIKSIKKERHED I LOKALOMRÅDET	
• Tunnel under A34 med cykelsti/fortov og flora-/fauna passage	
• Lysregulering i krydset ved kirken	
• Flere trafikchikaner	
• Flere fodgængerovergange	
• Cykelsti og fortov på A34 og Åbakkevej/Kirkevej	
KULTUR OG FRITID FOR ALLE	
• Renovering af Jens Jensens Anlæg	
• Friluftsscene i Jens Jensens Anlæg	
• Visefestival i Jens Jensens Anlæg	
• Live rollespil i Jens Jensens Anlæg	
• Hjemmeside for Haderup lokalområde	
• Børne og ungdomshus evt. i det gamle missionshus	
• Multibane ved skolen	

HANDLEPLAN

Højt prioriterede projekter

- Hjemmeside for Haderup lokalområde
- Cykelsti og fortov på A34 og Åbakkevej/kirkevej
- Tunnel under A34 med cykelsti, fortov og flora-/faunapassage
- Forskønnelse og områdefornyelse i bymidten
- Renovering af Jens Jensens Anlæg
- Udvidet sti langs Haderis Å
- Sti mellem Jens Jensens Anlæg og Haderis Å
- Infotavler ved Haderis Å og Jens Jensens Anlæg
- B&V Museum
- Havørredernes Hus
- Flere fodgængerovergange
- Nye Seniorbolioger

Realisering af projekterne

Realiseringen af de prioriterede projekter vil primært bero på vores egne initiativer.

Nogle af de prioriterede projekter er nemme at realisere, mens andre kræver et større arbejde med at kortlægge behov og muligheder for finansiering. For de sidstnævnte projekter kan projektskemaet på denne side anvendes til at overskueliggøre det videre arbejde med realiseringen af projekterne.

Projektskema

PRIORITERING	Kortfattet argumentation der beskriver, hvordan projektet bliver prioriteret - og hvorfor
PROJEKTETS FORMÅL	Hvad vil vi opnå? Hvilken betydning vil det have for lokalområdet, når projektet er realiseret?
PROJEKTETS INDHOLD	Hvad går det ud på? Hvad er baggrunden for projektet?
PROJEKTETS STATUS	Hvor står vi i dag? Hvad er det næste skridt? Er der noget, der skal undersøges nærmere, inden vi kan komme i gang?
MÅLGRUPPE	Hvilke målgrupper har projektet - og hvorfor har de gavn/glæde af projektet?
FINANSIERING	Hvordan skal det finansieres? Skal der søges om støtte fra andre steder? Hvor? - og hvem gør det?
ORGANISERING	Hvem er involveret i projektet? - og hvem kan gøre hvad? Hvilken arbejdsdeling er der og hvem er ansvarlig for hvad? (tid, økonomi, aktiviteter mv.) Beskrivelse af en styregruppe/tovholder/projektansvarlig/kontaktperson?
SAMARBEJDSPARTNERE	Er det en god idé at samarbejde med andre aktører, fx LAG Herning/kommune/interessenter/virksomheder/andre foreninger/borgerne generelt/udvalgte målgrupper/nabobyer
KØREPLAN	Her kan forløbet inddeles i faser, eller ud fra vigtige milepæle, evt. med tidsplan.

